

Prot. 911

Conegliano, 30/12/2019

VERBALE DELLA CONFERENZA DEI SERVIZI DECISORIA

Oggetto: Estensione della rete fognaria per acque nere lungo strada Noalese in Comune di Treviso.

Il giorno 30/12/2019 alle ore 11:00 presso la sede del Consiglio di Bacino Veneto Orientale in Viale Veneto 46 a Conegliano (TV), si riunisce la Conferenza dei servizi di cui all'oggetto, a seguito di convocazione nota prot. n. 841 del 28/11/2019.

Sono presenti, in rappresentanza degli enti con diritto di voto, i seguenti signori:

- Dott. Agostino Battaglia direttore del Consiglio di Bacino Veneto Orientale, Presidente della Conferenza dei Servizi;
- Dott.ssa Paola Guzzo Presidente del Consiglio di Bacino Veneto Orientale
- Ing. Alberto Paladin della Città di Treviso

Risultano presenti senza diritto di voto:

- In rappresentanza della ditta proponente Alto Trevigiano Servizi s.r.l. il Dott. Pierpaolo Florian Amministratore delegato, l'Ing. Roberto Durigon direttore generale, l'ing. Filippo Guerra e l'Ing. Massimo Pizzolato.
- In rappresentanza dello Studio Martini Ingegneria s.r.l. l'ing. Francesco Bovo.

Segretario Verbalizzante è l'Ing. Antonio Susanna.

Risultano assenti, pur avendo diritto di voto, i seguenti enti che hanno fatto pervenire il proprio parere favorevole:

- Città di Treviso con nota prot. n. 0193505 del 23/12/2019 ha espresso parere favorevole con prescrizioni;
- Soprintendenza Archeologia Belle Arti e Paesaggio per l'area metropolitana di Venezia e la Province di Belluno, Padova e Treviso con nota prot. n. 33370 del 20/12/2019 ha espresso parere favorevole con prescrizioni;
- Provincia di Treviso con nota prot. n. 75086 del 06/12/2019 ha dichiarato che non deve rilasciare alcuna dichiarazione;

PREMESSO

- che L'art. 158-bis del D.Lgs. 152/2006 e ss.mm.ii. stabilisce che i progetti definitivi delle opere degli interventi previsti nei piani di investimento, sono approvati dai Consigli di Bacino, che provvedono alla convocazione di apposita Conferenza dei servizi, ai sensi degli articoli 14 e seguenti della Legge 7 agosto 1990, n. 241;
- Il Gestore Alto Trevigiano Servizi s.r.l. con ha trasmesso il progetto definitivo in oggetto;

TUTTO CIO' PREMESSO

Il Presidente della Conferenza dei Servizi apre la seduta alle ore 11:00, la dichiara valida in quanto sono presenti gli enti con diritto di voto oltre a quelli che hanno già provveduto ad inviare il proprio parere favorevole, come sopra indicato.

La ditta proponente illustra il progetto di Estensione della rete fognaria, il Presidente da lettura dei pareri pervenuti e invita i rappresentanti delle amministrazioni invitate ed intervenute ad esprimere le loro definitive valutazioni.

Il rappresentante della città di Treviso illustra le prescrizioni e le richieste contenute nella nota inviata e la ditta proponente ne prende atto.

Visti gli articoli 14 e seguenti della Legge 7 agosto 1990, n. 241 e ss.mm.ii.;

Con voti favorevoli unanimi degli enti presenti aventi titolo


LA CONFERENZA DEI SERVIZI DETERMINA

Di approvare il Progetto definitivo di "Estensione della rete fognaria per acque nere lungo strada Noalese in Comune di Treviso" e di recepire le prescrizioni e raccomandazioni dei seguenti enti:

- Città di Treviso con nota prot. n. 0193505 del 23/12/2019 ha espresso parere favorevole con prescrizioni;
- Soprintendenza Archeologia Belle Arti e Paesaggio per l'area metropolitana di Venezia e la Province di Belluno, Padova e Treviso con nota prot. n. 33370 del 20/12/2019 ha espresso parere favorevole con prescrizioni;
- Provincia di Treviso con nota prot. n. 75086 del 06/12/2019 ha dichiarato che non deve rilasciare alcuna dichiarazione;

Il presidente conclude i lavori della Conferenza dei servizi alle ore 11.30.

Copia del presente verbale verrà trasmessa a tutti gli enti convocati alla presente Conferenza dei Servizi.












.....
.....
.....

FOGLIO PRESENZE DELLA CONFERENZA DEI SERVIZI

Conegliano, 30/12/2019 ore 11:00

**Estensione della rete fognaria per acque nere lungo strada Noalese in Comune di Treviso –
 Approvazione progetto definitivo.**

ENTE	COGNOME E NOME	QUALIFICA/TITOLO	FIRMA
STUDIO MARTINI INGEGNERIA S.r.l.	BOVU FRANCESCO	DETT. ING.	
ATO	GUZZO PAOLA	PRESIDENTE	
ATS	FLORIAN PIERPAOLO	AMM. DEL.	
ATS	ROBERTO DURINI	DIRETTORE/RUP	
ATS	GUERRA FILIPPO	TECNICO	
ATS	PIZZOLATO MASSIMO	TECNICO	
COMUNE TREVISO	PALADIN ALBERTO	TECNICO	
AATO	BATTAGLIA AGOSTINO	DIRETTORE	
ATO	SUSANNA AATITOMU	FUNZIONARIO	



CITTÀ DI TREVISO

via Municipio, 16 – 31100 TREVISO
centralino 0422 6581 telefax 0422 658201

e-mail: postacertificata@cert.comune.treviso.it

Settore Lavori Pubblici - Infrastrutture – Sport - Piazza delle Istituzioni 10 – 31100 - TREVISO

Treviso 23-12-19

via pec

Spett.le
ATO – Veneto Orientale -
Viale veneto 46
31015 - Conegliano TV
pec@aatovo.legalmail.it

p.c.

Alto Trevigiano Servizi s.r.l.
Via Schiavonesca Priula, 86
31044 MONTEBELLUNA (TV)
azienda@ats-pec.it

Oggetto: ESTENSIONE DELLA RETE FOGNARIA PER ACQUE NERE LUNGO STRADA NOALESE IN COMUNE DI TREVISO – conferenza servizi decisoria 30-12-19 – trasmissione parere-

In riferimento all'oggetto, esaminata la documentazione trasmessa con la nota di convocazione della conferenza prot. 841 del 28/11/2019 agli atti prot. 179431/2019 si riscontra quanto segue:

SETTORE LAVORI PUBBLICI, INFRASTRUTTURE SPORT

Ufficio progettazione infrastrutture - Ufficio infrastrutture viarie e segnaletica (parere congiunto):

Il tracciato della fognatura prevista su strada Noalese tra l'innesto della tangenziale e via Canevare dovrà tener conto dei futuri sviluppi della viabilità di accesso all'area ex-Marazzato e all'aeroporto Canova. In particolare:

- la posizione degli innesti e delle ispezioni dovrà tener conto della realizzazione della rotatoria, secondo il progetto approvato in commissione VIA;
- la tempistica per l'esecuzione dei lavori dovrà essere stabilita avendo cura di sentire i gestori dell'area aeroportuale e dell'area ex-Marazzato.

Lungo via Noalese, compatibilmente con la posizione dei sottoservizi esistenti e le aiuole spartitraffico, il tracciato della fognatura dovrà posizionarsi per quanto possibile sul margine stradale

Il tratto di fognatura previsto su strada S. Angelo interesserà un "dosso stampato" di recente realizzazione. Dovrà prevedersi il rifacimento integrale con le medesime caratteristiche dell'esistente

Non risultano sufficientemente chiare le modalità e le estensioni dei ripristini delle pavimentazioni stradali interessate dagli scavi con particolare riferimento ai ripristini dei tappeti di usura, che dovranno essere concordati con i responsabili dell'ufficio scrivente. Si richiede la predisposizione di una tavola esplicativa.

Ufficio gestione e controllo acque:

Si valuti l'opportunità di collegare la fognatura nera esistente su viale della Serenissima alla condotta di progetto al fine di dismettere il depuratore dell'area "Treviso Servizi"

Responsabile del procedimento: ing. Roberta Spigariol
Per informazioni e comunicazioni:
telefono 0422 658470 , fax n. 0422 658482
e-mail: roberta.spigariol@comune.treviso.it

Ufficio illuminazione pubblica:

Per quanto riguarda gli aspetti delle interferenze tra la fognatura di progetto e la rete di illuminazione pubblica, si evidenzia quanto segue:

Il rilievo della rete esistente di illuminazione pubblica risulta in alcuni tratti non riportato o incompleto; si invita a prestare attenzione soprattutto per eventuali interferenze nella realizzazione degli stacchi dalla condotta fognaria principale e dei relativi pozzetti di ispezione.

In via Cornelio Graziano il tratto di fognatura di progetto è previsto a ridosso dell'esistente cavidotto della rete i.p., e considerato che insiste sullo stesso lato anche la nuova condotta dell'acquedotto, è molto probabile che durante i lavori il cavidotto possa essere danneggiato compromettendone la funzionalità; si prescrive di realizzare un nuovo cavidotto di i.p. completo di relativa linea elettrica e allacci ai punti luce esistenti lungo il marciapiede sul lato opposto della strada.

Per quanto riguarda la realizzazione dell'attraversamento della passerella sul fiume Sile, si chiede di predisporre una o più tubazioni vuote ad uso del comune ad uso impianto di i.p. e/o reti dati (videosorveglianza, ecc.).

Ufficio Verde urbano:

In riferimento alla Vostra richiesta di parere relativo al progetto di via Noalese da via Canevare a via Da Corona e da via Zuccato a via Graziano, nel merito alla rispondenza al "Regolamento per la tutela del verde pubblico e privato", approvato con delibera del C.C. n. 3 del 24/1/18 si rileva che:

- nei tratti CD/DE/EF/DG/IL sono presente alberi/piante anche tutelate ai sensi dell'art.4 comma 1;
- come previsto all'art.11 e 13 del Regolamento citato, le piante vanno tutelate e all'interno dell'area di rispetto delle stesse sono vietati gli interventi che possono causare danno; la distanza di scavi o manomissioni dalla pianta non può essere inferiore a ml. 4, 3 e 2 rispettivamente per le piante di prima, seconda e terza grandezza (area di rispetto);
- tutte le piante in area di cantiere vanno tutelate come disposto dall'art.12 "con solido dispositivo a protezione con distanza dal tronco pari all'area di rispetto"; trattandosi di alberature pubbliche dovrà essere presentato modello di cui all'Allegato C del Regolamento con dichiarazioni che attestino la corretta esecuzione dell'intervento e l'assenza di danni a carico delle alberature.

Per quanto sopra dovranno essere prodotti elaborati indicanti il rispetto di quanto descritto :

- planimetria con il rilievo delle piante e con indicata la distanza dello scavo dalle stesse;
- planimetria con indicati tutti gli interventi previsti di costruzione e demolizione (rosso e giallo).

Gli uffici, per la funzionalità dell'intervento, si riservano comunque di impartire ulteriori prescrizioni in corso d'opera, qualora se ne ravvisi l'opportunità.

SETTORE PIANIFICAZIONE TERRITORIALE ED URBANISTICA

- si allega parere (prot. 184697/2019 del 10/12/2019)

SETTORE POLIZIA LOCALE

- si allega parere (prot. 189217/2019 del 17/12/2019)

SETTORE AMBIENTE E SPORTELLLO UNICO

- si allega parere (prot. 191715 del 23/12/2019)

SETTORE I.C.T., SMART CITY, PATRIMONIO

- si allega parere (prot. 189963/2019 del 18/12/2019)

Distinti saluti

IL DIRIGENTE DEL SETTORE

ing. Roberta Spigariol

Documento informatico firmato digitalmente ai sensi della
normativa vigente

S:\IL32EA\dati\documenti\PARERI Infrastrutture viarie\PARERI OPERE PUBBLICHE ESTERNE\estensione_fognatura_ATO\parere congiunto settori TV.odt

Responsabile del procedimento: ing. Roberta Spigariol
Per informazioni e comunicazioni:
telefono 0422 658470 , fax n. 0422 658482
e-mail: roberta.spigariol@comune.treviso.it



CITTÀ DI TREVISO

via Municipio, 16 – 31100 TREVISO
centralino 0422 6581 telefax 0422 658201
e-mail: postacertificata@cert.comune.treviso.it
Settore P.T. Urbanistica – 49 Piani e Progetti

Prot. n. 184697

Treviso, 10.12.2019

Rif. Prot.: 182216/2019

Ai Dirigenti dei Settori

LLPP – Infrastrutture – Sport

e. p.c. Polizia Locale

Ambiente e Sportello Unico

I.C.T., Smart City, Patrimonio

Loro sedi

OGGETTO: Progetto definitivo: estensione della rete fognaria per acque nere lungo strada Noalese in Comune di Treviso. Riscontro

Si riscontra, con la presente, la Vs. nota, acquisita al protocollo del Comune al n. 182216 in data 05.12.2019, specificando che dalla lettura delle tavole di progetto non si ravvisano problematiche di rilevanza urbanistica.

Il progetto infatti interessa l'estensione della rete fognaria per acque nere i cui tracciati, posizionati nel sottosuolo, interessano per gran parte le sedi stradali ed alcune zone di tipo agricolo.

Si precisa, a tal proposito, che nelle zone agricole possono essere insediati, a mente dell'art. 85 – *Zona omogenea E – agricola* delle NTO del Piano degli Interventi, anche gli edifici e le attività afferenti infrastrutture tecniche e di difesa del suolo, quali strade poderali, canali, opere di difesa idraulica e simili, impianti tecnici, quali cabine elettriche, cabine di decompressione per il gas, acquedotti e simili.

A disposizioni per eventuali chiarimenti che dovessero rendersi necessari, distinti saluti.

Il Dirigente del Settore PTU
Arch. Stefano Barbieri

Documento firmato digitalmente ai sensi della normativa vigente

\\adfs\ur_prg_peep_piani_di_settore\PARERI_VARIE\2019\ATO-FOGNATURA-NOALESE\lettera RISCONTRO.doc

Comunicazione ai sensi degli artt. 4, 5 e 6 della L. 241/90

RESPONSABILE PROCEDIMENTO: Arch. Luca Tortora

RESPONSABILE ISTRUTTORIA: geom. Ferdinando Bonavoglia

TEL. 0422/658281 - FAX 0422/658476

ORARIO PER IL PUBBLICO: lunedì e venerdì 9.00 - 12.00, mercoledì 15.00 - 17.00



CITTÀ DI TREVISO

Comune di Treviso - Via Municipio, 16 - 31100 TREVISO - C.F. 80007310263 P.I. 00486490261
Centralino 0422/6581 - telefax 0422/658201 email: postacertificata@cert.comune.treviso.it

Settore Ambiente e Sportello Unico
Piazza delle Istituzioni, 10 – Edificio D

Prot. n.

Treviso, 20/12/2019

Rif. Prot.: 182216/2019

Ai Dirigenti dei Settori

LLPP – Infrastrutture – Sport

e. p.c.

Polizia Locale

Pianificazione Territoriale e Urbanistica

I.C.T., Smart City, Patrimonio

Loro sedi

COMUNE DI TREVISO
Protocollo Generale
COPIA CONFORME ALL'ORIGINALE DIGITALE
Protocollo N. 0191715/2019 del 23/12/2019
Firmatario: ROBERTO BONAVENTURA

OGGETTO: Progetto definitivo: estensione della rete fognaria per acque nere lungo strada Noalese in
Comune di Treviso. Riscontro.

Con riferimento alla richiesta di cui al prot.n.182216 del 05/12/2019, a seguito della presa visione della documentazione agli atti, si rappresenta quanto segue:

1. si prende atto che gli esiti delle analisi sulle terre e rocce da scavo - DPR 13.06.2017, n.120 e Circolare regionale n. 353596 del 21.08.2017-, eseguite a cura di Alto Trevigiano Servizi S.r.l. posteriormente alla progettazione preliminare con campionamenti fino a 2 m di profondità, collocano i terreni entro la colonna A della tabella 1 dell'Allegato 5 alla parte IV del D.Lgs. 152/2006 e che il materiale proveniente dalle trincee verrà conferito in opportuna discarica autorizzata individuata in base alle risultanze che dovranno essere ripetute preliminarmente agli scavi, a cura e onere dell'impresa appaltatrice (rif. Relazione Generale e Tecnica_19/11/2019 – 2.5);
2. Alto Trevigiano Servizi S.r.l., con nota acquisita al prot. com. n.178553 del 28/11/2019, ha comunicato l'esito delle analisi di campioni di acque di falda evidenziando un superamento delle Concentrazioni Soglia di Contaminazione per il parametro Manganese. Pur riscontrando il superamento prossimo alla CSC di Tabella 2, All.5, Titolo V, Parte IV del D.Lgs. 152/2006 ed alla luce dei noti valori di fondo naturale superiore alle CSC, si ritiene opportuno che A.T.S. inoltri richiesta di parere all'ARPAV (dip.to prov.le di Treviso) e al settore Ambiente della Provincia di Treviso;
3. si ricorda, infine, che con DCC n. 28, del 29/6/2016, è stato approvato il "Regolamento attività rumorose temporanee" che, fra le varie, disciplina le attività di cantiere, fissando orari delle attività rumorose, limiti (temporali ed acustici), prescrizioni ed avvertenze e gli adempimenti amministrativi da seguire.

Rimanendo a disposizione per ogni chiarimento, porgo distinti saluti.

Il dirigente del settore Ambiente e S.U.

Arch. Roberto Bonaventura

(documento firmato digitalmente secondo la normativa vigente)

Responsabile del procedimento: ing. Roberto Granziol

Responsabile dell'istruttoria: ing. Roberto Granziol

Per informazioni e comunicazioni:

tel. 0422 658387

e-mail: roberto.granziol@comune.treviso.it



CITTÀ DI TREVISO

Comune di Treviso - Via Municipio, 16 - 31100 TREVISO - C.F. 80007310263 P.I. 00486490261
Centralino 0422 6581 telefax 0422 658201 email:postacertificata@cert.comune.treviso.it

Settore I.C.T., Smart City, Patrimonio - Servizio Patrimonio - Servizio Tecnico ed Attività Espropriative -
Ca' Sugana - via Municipio, 16

Treviso, data timbro protocollo

via sicr@web

SETTORE LAVORI PUBBLICI,
INFRASTRUTTURE e SPORT

e, p.c. SETTORE PIANIFICAZIONE
TERRITORIALE E URBANISTICA

SETTORE POLIZIA LOCALE

Ufficio Nucleo Viabilità

Servizi Informatici e Sistema
Informativo Territoriale

OGGETTO: Richiesta parere in merito alla estensione della rete fognaria per acque nere
lungo strada Noalese in comune di Treviso.

Rif.: Prot.n. 179431 del 29/11/2019

RISCONTRO

A riscontro della nota trasmessa via sicr@web con prot. n. 182216 del 05/12/2019, e a seguito dell'esame della documentazione a disposizione presso l'indirizzo <http://www.comune.treviso.it/cloud/index.php/s/5rzFqKqHSRmQOEf>, si rileva che i tratti stradali interessati dai lavori appartengono a strade con regime giuridico diverso. In allegato se ne fornisce una tabella riassuntiva.

Si precisa, inoltre, che la posizione delle recinzioni frontistanti le strade, non è mai stata oggetto di verifica rispetto al reale confine catastale. Lo scrivente Servizio, quindi, non è in condizione di determinare se, lateralmente alla via e al demanio idrico (ove presente) vi sia o meno occupazione di ulteriore area privata, aperta al pubblico, in particolare in corrispondenza degli allacci presso le vie laterali o i singoli utenti privati. Nelle stesse tavole progettuali, infatti, manca una sovrapposizione tra l'andamento delle recinzioni esistenti e le mappe catastali.

Si sottolineano, infine, i seguenti aspetti di particolare interesse:

- **Via Noalese -SS 515- (tratto A-B; C-D-E-F):** risulta in consegna al comune di Treviso a seguito di due distinti verbali. Il primo, redatto in data 12/07/1990 riguarda il tratto da P.le Pistoia (km 0,000) all'incrocio con la SR 53 (km 1+800), mentre il secondo, redatto in data 14/12/1999 riguarda il tratto dall'incrocio con la SR 53 (km 1+800) fino al confine comunale (km 3+970). Lateralmente al tratto della strada interessato dall'intervento vi è la presenza di area demaniale idrica attualmente tombinata e rilevabile solo attraverso la lettura delle

Responsabile del procedimento: dott. Bisetto Renato

Responsabile dell'istruttoria: geom. Giovanni Favaro

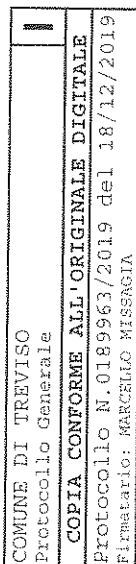
Per informazioni e comunicazioni:

telefono 0422 658312, fax n. 0422 658530

e-mail: postacertificata@cert.comune.treviso.it

Orario di apertura al pubblico:

Lun.-Merc.-Ven.: dalle 09.00 alle 12.00 e Lun.-Merc.: dalle 15.00 alle 17.00





CITTÀ DI TREVISO

Comune di Treviso - Via Municipio, 16 - 31100 TREVISO - C.F. 80007310263 P.I. 00486490261
Centralino 0422 6581 telefax 0422 658201 email: postacertificata@cert.comune.treviso.it

Settore I.C.T., Smart City, Patrimonio - Servizio Patrimonio - Servizio Tecnico ed Attività Espropriative -
Ca' Sugana - via Municipio, 16

planimetrie catastali. Dalla documentazione prodotta l'intervento non sembra interessare tali aree demaniali idriche se non, eventualmente, nella realizzazione degli stacchi collocati all'imbocco delle strade laterali. La società esecutrice dovrà verificare tale evenienza e, qualora riscontri effettiva occupazione di area demaniale idrica, provvedere a regolarizzare tale occupazione ottenendo l'autorizzazione da parte del Demanio Idrico;

- **Tratto A-B (tra via Le Canevare e la SR 53):** in prossimità dell'incrocio con la SR 53 il progetto prevede la installazione dell'armadio contatore "IS2". Il punto di installazione prescelto è prossimo a una postazione precedentemente individuata anche per il posizionamento di un diverso impianto tecnologico (schermo video di segnalazione stradale) già installato e non presente nella tavola di rilievo dello stato di fatto allegata all'istanza. Si ritiene opportuno che, prima di procedere nella installazione dell'armadio in questo sito, la società esecutrice si confronti con il Settore I.C.T., Smart City, Patrimonio - Servizi Informatici (nelle persone dell'ing. Roberto Meneghetti tel. 0422658412 e ing. Emanuele Pozzobon tel. 0422658210, rispettivamente RUP e direttore dell'esecuzione del progetto) per verificare la compatibilità tra le due infrastrutture e valutare l'eventuale necessità di posizionare in altro luogo l'armadio di nuova installazione;
- **Tratto B-C (Intersezione tra via Noalese e la SR 53):** il tracciato individuato attraversa le corsie ovest in ingresso e in uscita dal viadotto (dir. Castelfranco, da e per la sottostante rotatoria). Si precisa che tali corsie risultano, ai sensi del verbale del 25/10/2010, in consegna a "Veneto strade s.p.a." alla quale dovrà essere richiesta l'autorizzazione per la realizzazione delle opere nell'area di competenza;
- **Tratti D-G (Pista ciclopeditonale 1) e G-H (Pista ciclopeditonale 2):** La prima parte della condotta insiste su area di proprietà del Comune di Treviso (mappale 1225 del fg 25), mentre il rimanente tratto insiste su area appartenente a terzi (Ente Parco Naturale Regionale del Fiume Sile e soggetti privati). Si ritiene opportuno precisare che le procedure espropriative (tecniche e amministrative), nonché gli oneri finanziari relativi all'esproprio e all'occupazione temporanea delle aree necessarie alla esecuzione dei lavori dovranno essere a carico della società esecutrice. Per quanto attiene alla realizzazione delle opere in area o su manufatti (passerella sul fiume Sile) di proprietà dell'Ente Parco (tratto H-I), la società esecutrice dovrà ottenere le relative autorizzazioni da parte della proprietà;

Responsabile del procedimento: dott. Bisetto Renato

Responsabile dell'istruttoria: geom. Giovanni Favaro

Per informazioni e comunicazioni:

telefono 0422 658312, fax n. 0422 658530

e-mail: postacertificata@cert.comune.treviso.it

Orario di apertura al pubblico:

Lun.-Merc.-Ven.: dalle 09.00 alle 12.00 e Lun.-Merc.: dalle 15.00 alle 17.00



CITTÀ DI TREVISO

Comune di Treviso - Via Municipio, 16 - 31100 TREVISO - C.F. 80007310263 P.I. 00486490261

Centralino 0422 6581 telefax 0422 658201 email: postacertificata@cert.comune.treviso.it

Settore I.C.T., Smart City, Patrimonio - Servizio Patrimonio - Servizio Tecnico ed Attività Espropriative -
Ca' Sugana - via Municipio, 16

- **Tratto I-L (Strada di Sant'Angelo, Via Graziano):** Anche nel caso dell'esproprio previsto a carico della strada bianca catastalmente intestata al "Demanio pubblico dello Stato", si ritiene opportuno ricordare che le procedure espropriative (tecniche e amministrative) nonché gli oneri finanziari relativi alle operazioni di esproprio dovranno essere a carico della società esecutrice.

TABELLA RIASSUNTIVA DEL REGIME GIURIDICO DEI TRATTI STRADALI INTERESSATI DALL'INTERVENTO

Tratto di progetto	Tratto Stradale	Privata	Privata uso pubblico	Pubblica	Note
A-B, C-D-E-F	Via Noalese - SS 515			X	tratto assunto in consegna dal comune di Treviso (*)
A-B	Via Noalese			X	(*)
	Via Le Canevare			X	
	Via Leoncavallo	X			
	Via Mascagni	X			
	V.lo Noalese (lat 03 e lat 02)	X			
	V.lo Noalese (lat 01)		X		Posizione armadio "IS2"
B-C	Via Noalese - SS 515 (intersezione con la SR 53 "Postumia"); - Racc 03-Ra 01 - Rot 02-T.princ			X X	Interessa aree in consegna al comune di Treviso (prevalente) e a Veneto Strade Spa (tratto iniziale delle corsie ovest in ingresso e uscita al viadotto)
	V.le della Serenissima; - Racc 01-Ra 03 - Racc 01-Ra 02			X X	
C-D	V.lo Noalese (T.princ-T.princ)	X			
	Via Gradenigo	X			
	Via Menegazzi		X		
	Via dell'asilo	X			
	Via Trento		X		
	Via Zuccato	X			
	Via Sant'Agnese			X	
M-E	Via Zorzi			X	
	Strada di Boiago			X	
	Via Malipensa		X		
F-E	Via Noalese			X	(*)

Responsabile del procedimento: dott. Bisetto Renato

Responsabile dell'istruttoria: geom. Giovanni Favaro

Per informazioni e comunicazioni:

telefono 0422 658312, fax n. 0422 658530

e-mail: postacertificata@cert.comune.treviso.it

Orario di apertura al pubblico:

Lun.-Merc.-Ven.: dalle 09.00 alle 12.00 e Lun.-Merc.: dalle 15.00 alle 17.00

\\adfs\PA_espropri\03 ACCERTAMENTI\A pareri 2019\Parere 2014 - Verifiche x estensione fognatura\esito acc2014.doc



CITTÀ DI TREVISO

Comune di Treviso - Via Municipio, 16 – 31100 TREVISO - C.F. 80007310263 P.I. 00486490261
Centralino 0422 6581 telefax 0422 658201 email: postacertificata@cert.comune.treviso.it

Settore I.C.T., Smart City, Patrimonio – Servizio Patrimonio - Servizio Tecnico ed Attività Espropriative –
Ca' Sugana – via Municipio, 16

Tratto di progetto	Tratto Stradale	Privata	Privata uso pubblico	Pubblica	Note
F-E	Vicolo Gera	X			
	Via Preti	X			
	Via Ferretton	X			
	Via Da Corona			X	
D-E	Via Noalese			X	(*)
I-L	Strada di Sant'Angelo			X	
	Via Graziano			X	

Cordiali saluti

IL DIRIGENTE DEL SETTORE I.C.T., SMART CITY, PATRIMONIO
– Dott. Marcello Missaglia–

Documento firmato digitalmente ai sensi della normativa vigente.

Responsabile del procedimento: dott. Bisetto Renato

Responsabile dell'istruttoria: geom. Giovanni Favaro

Per informazioni e comunicazioni:

telefono 0422 658312 , fax n. 0422 658530

e-mail: postacertificata@cert.comune.treviso.it

Orario di apertura al pubblico:

Lun.-Merc.-Ven.: dalle 09.00 alle 12.00 e Lun.-Merc.: dalle 15.00 alle 17.00



CITTÀ DI TREVISO

Comune di Treviso - Via Municipio, 16 - 31100 TREVISO - C.F. 80007310263 P.I. 00486490261
Centralino 0422/6581 - telefax 0422/658201 email: postacertificata@cert.comune.treviso.it

SETTORE POLIZIA LOCALE
Servizio Mobilità- Via Castello d'Amore 2/e

Treviso 17.12.2019

Al Dirigente del Settore
Lavori Pubblici – Infrastrutture - Sport
Ing. Roberta Spigariol

E p.c. Ai Dirigenti dei Settori

Pianificazione Territoriale ed Urbanistica

Polizia Locale

Ambiente e Sportello Unico

I.C.T., Smart City, Patrimonio

Via Sicraweb

Oggetto: Progetto definitivo estensione della rete fognaria per acque nere lungo strada Noalese in Comune di Treviso prot. 179431 del 29.11.2019 – Parere Servizio Mobilità

Con riferimento alla richiesta di cui al prot. 182216 del 05/12/2019 a seguito della presa visione della documentazione progettuale si esprimono una serie di considerazioni:

- L'asse stradale oggetto di intervento (SR 515 Noalese) risulta essere gravato da un traffico intenso e caratterizzato da una percentuale considerevole di mezzi pesanti per molte ore della giornata;
- Il restringimento della carreggiata stradale e l'eventuale istituzione di sensi unici alternati comporterà una riduzione della capacità di questo asse stradale che già oggi risulta congestionato e interessato da sistematici fenomeni di accodamento;
- Dovrà pertanto essere prodotto uno specifico elaborato che studi in dettaglio le deviazioni del traffico prevedendo un'apposita segnaletica che indirizzi i veicoli su itinerari alternativi. Le modalità operative dei lavori dovranno essere inoltre pensate per ridurre quanto più la lunghezza dei tratti a senso unico alternato che dovessero rendersi necessari in modo da minimizzare, per quanto possibile, la perdita di capacità dell'asse stradale (Riduzione dei tempi di tutto rosso);
- I costi legati alle deviazioni del traffico e alla relativa segnaletica sarà a carico della ditta;
- A seguito dell'analisi del Piano delle deviazioni proposto e delle relative modalità operativa sarà possibile esprimere un parere più preciso.

Dirigente: Dott. Andrea Gallo
Responsabile del procedimento: Ing. Michela Mingardo
Responsabile dell'istruttoria:
Per informazioni e comunicazioni:
telefono 0422 1915462,
e-mail: michela.mingardo@comune.treviso.it

COMUNE DI TREVISO
Protocollo Generale
COPIA CONFORME ALL'ORIGINALE DIGITALE
Protocollo N.0189217/2019 del 17/12/2019
Firmatario: MICHELA MINGARDO



CITTÀ DI TREVISO

Comune di Treviso - Via Municipio, 16 - 31100 TREVISO - C.F. 80007310263 P.I. 00486490261
Centralino 0422/6581 - telefax 0422/658201 email: postacertificata@cert.comune.treviso.it

Rimanendo a disposizione per ogni chiarimento, porgo distinti saluti.

Il Responsabile del Servizio Mobilità
Ing. Michela Mingardo
(Documento informatico firmato digitalmente
come da normativa vigente)

Dirigente: Dott. Andrea Gallo
Responsabile del procedimento: Ing. Michela Mingardo
Responsabile dell'istruttoria:
Per informazioni e comunicazioni:
telefono 0422 1915462,
e-mail: michela.mingardo@comune.treviso.it



*Ministero per i beni
e le attività culturali e per il turismo*

SOPRINTENDENZA ARCHEOLOGIA BELLE ARTI E PAESAGGIO
PER L'AREA METROPOLITANA DI VENEZIA E LE PROVINCE DI
BELLUNO, PADOVA E TREVISO

Padova 20/12/2019

Al Consiglio di Bacino Veneto Orientale
viale Veneto, 46 – Conegliano (TV)

pec@aatovo.legalmail.it

Pict. n. 33370 Cl. 34.43.01 Magali

Risposta al foglio n. 841 del 28/11/2019

Rif. ingresso n. 31642 del 03/12/2019

OGGETTO: TREVISO, strada Noalese. Estensione della rete fognaria per acque nere. Progetto definitivo (D.Lgs. 152/2006 e ss.mm.ii.).
Convocazione della Conferenza dei Servizi decisoria per il giorno 30/12/2019.
Parere di competenza ai fini della tutela archeologica. Comunicazioni.-

In riferimento a quanto in oggetto e alla convocazione della Conferenza dei Servizi decisoria, finalizzata all'approvazione del progetto definitivo dell'opera, questa Soprintendenza comunica la propria indisponibilità a partecipare alla stessa per pregressi impegni e, per quanto di competenza archeologica, ribadisce il parere già dettagliatamente espresso in sede di progetto di fattibilità con prot. 22543 del 22/08/2019.

Si resta in attesa della trasmissione del verbale della CdS in parola.

IL SOPRINTENDENTE
Fabrizio Magani

Il Responsabile del Procedimento
Funzionario Archeologo Cinzia Rossignoli





Ministero per i beni e le attività culturali

SOPRINTENDENZA ARCHEOLOGIA, BELLE ARTI E PAESAGGIO PER L'AREA
METROPOLITANA DI VENEZIA E LE PROVINCE DI BELLUNO, PADOVA E
TREVISO

Padova, 22 agosto 2019

Spett.le Alto Trevigiano Servizi srl
via Schiavonesca Priula 86
31044 Montebelluna (TV)

azienda@ats-pec.it

Lettera inviata solo tramite posta elettronica
ai sensi dell'art. 47, commi 1, 1-bis, 2, D. Lgs. 82/2005
e/o via PEC

ai sensi dell'art. 14, comma 1-bis, L. 98/2013

c.a. ing. Massimo Pizzolato
m.pizzolato@altotrevigianoservizi.it

Servizio Territorio

Prot. n. **22543**

Class. 34.19.04

Rif. prot. n. 21584 del 09/08/2019

All. /

del **22/8/2019**

OGGETTO: TREVISO, strada Noalese, estensione della rete fognaria per acque nere.

Codice commessa IF1901000.

Progetto di fattibilità tecnica ed economica. Verifica preventiva dell'interesse archeologico (D. Lgs. 42/2004, art. 28 c.4; D. Lgs. 50/2016, art. 25)

In riferimento a quanto in oggetto, all'istanza e alla documentazione inviata con Vs. prot. 28616 del 08/08/2019, acquisito agli atti di questo Ufficio con prot. 21584 del 09/08/2019, si comunica quanto segue.

La documentazione di verifica preventiva dell'interesse archeologico, discendente dalle disposizioni del D.Lgs. 50/2016, art. 25, comma 1, rappresenta nell'area interessata dall'opera una presenza antropica apparentemente abbastanza rarefatta, anche se diacronica, dal rinvenimento di un'ascia in bronzo preistorica a quello di una probabile tomba a incinerazione romana, per concludere con le infrastrutture idrauliche medioevo-rinascimentali individuate nel 2014 in prossimità di villa Lancenigo-Zucchelli.

Si segnala tuttavia che la strada Noalese, che mette in collegamento Treviso e Quinto di Treviso, dal significativo toponimo, con la zona del "graticolato romano" e Padova, corrisponde ad una viabilità storica forse di origine antica; inoltre, che dalla zona dell'aeroporto Canova, dalla località Canizzano e lungo la stessa strada Noalese provengono altri rinvenimenti non riportati nell'elaborato di verifica preventiva, ma segnalati in Carta Archeologica, col. IV, 1994 (F. 51, siti nn. 75, 76, 77), in maggioranza di età romana e pertinenti a probabili contesti funerari. Si configura, dunque, un'ipotesi di rischio archeologico medio generalizzato.

Responsabile dell'istruttoria ai sensi della Legge 241/90:

funzionario archeologo dott.ssa Cinzia Rossignoli - cinzia.rossignoli@beniculturali.it



MINISTERO
PER I BENI E
LE ATTIVITÀ
CULTURALI

SEDE DI PADOVA: Palazzo Folco - Via Aquileia 7 - 35139 Padova - tel. 049/8243811 - fax 049/8754647
SEDE DI VENEZIA: Palazzo Soranzo Cappello - S. Croce 770 - 30135 Venezia - Tel. 041/2574011 - Fax 041/2750288
e-mail: sabap-ve-met@beniculturali.it - pec: mbac-sabap-ve-met@mailcert.beniculturali.it

Ciò premesso, in ottemperanza al comma 8 del D.Lgs. 50/2016, si ravvisa la necessità di una campagna di saggi archeologici preventivi, realizzati in fase pre-esecutiva e distribuiti a cadenze regolari lungo il tracciato in progetto, in modo da assicurare una sufficiente campionatura dell'area interessata dai lavori, in esito ai cui risultati ci si riserva di richiedere ulteriori approfondimenti di indagine.

Tuttavia, considerata la specifica difficoltà tecnica di procedere nell'applicazione di quanto disposto dal D.Lgs. 50/2016, art. 25 c.8; visto il numero di saggi necessari su un tracciato di lunghezza complessiva di oltre 2 km, prevalentemente in sede stradale, e prendendo atto, come specificato nella relazione illustrativa, che non sono contemplate alternative progettuali al tracciato in progetto, la Committenza potrà richiedere di eseguire i lavori di scavo per la posa del collettore fognario e dei manufatti ad esso collegati (impianti di sollevamento, pozzetti di ispezione, allacci, scatolari ecc.) con assistenza archeologica, purché siano garantiti tempi e risorse adeguate, in caso di rinvenimenti, per scavare e documentare stratigraficamente i contesti individuati.

L'assistenza dovrà essere prestata da archeologi professionisti qualificati nel settore ai sensi della vigente normativa (D.lgs. 42/2004, art. 9 bis), su incarico della Committenza e con la Direzione scientifica della Scrivente. Dell'intervento archeologico in cantiere fa parte integrante la documentazione post-scavo, redatta sulla base delle linee-guida in vigore presso questo Ufficio (prot. 849/2016).

per IL SOPRINTENDENTE *ad interim*
Arch. Emanuela Carpani


Emanuela Carpani

Responsabile dell'istruttoria ai sensi della Legge 241/90:
funzionario archeologo dott.ssa Cinzia Rossignoli - cinzia.rossignoli@beniculturali.it



MINISTERO
PER I BENI
E LE ATTIVITÀ
CULTURALI

SEDE DI PADOVA: Palazzo Folco - Via Aquileia 7 - 35139 Padova - tel. 049/8243811 - fax 049/8754647
SEDE DI VENEZIA: Palazzo Soranzo Cappello - S. Croce 770 - 30135 Venezia - Tel. 041/2574011 - Fax 041/2750288
e-mail: sabap-ve-met@beniculturali.it - pec: mbac-sabap-ve-met@mailcert.beniculturali.it



PROVINCIA DI TREVISO

SETTORE Ambiente e Pianificazione Territ.le

Prot. N° 2019/0075086

Treviso, 06/12/2019

Pratica. N° 2019/102

Resp. Procedimento: Simone Busoni (0422 656768)

Resp. Istruttoria: Simone Busoni (0422 656768)

inviato tramite P.E.C.
pec@aatovo.legalmail.it

AL CONSIGLIO DI BACINO
VENETO ORIENTALE
Via Veneto, 46
31015 CONEGLIANO (TV)

OGGETTO: Convocazione conferenza dei servizi decisoria.
Progetto definitivo: Estensione della rete fognaria per acque nere lungo strada Noalese in comune di Treviso.

In riferimento alla nota di codesta Autorità n. 841 del 28/11/2019 con la quale è stata convocata una conferenza di servizi inerente all'intervento in oggetto citato, si evidenzia che la scrivente Amministrazione non deve rilasciare alcuna autorizzazione allo stesso, né darne parere.

Distinti saluti

IL DIRIGENTE
Simone Busoni

Avvertenza per coloro ai quali il presente atto è inviato tramite posta elettronica certificata o fax.
La firma autografa è sostituita dall'indicazione del nominativo a mezzo stampa ai sensi dell'art.3, comma 2, del D.Lgs.39/93.
Il presente atto ha piena efficacia legale ed è depositato agli atti dell'Amministrazione Provinciale di Treviso.